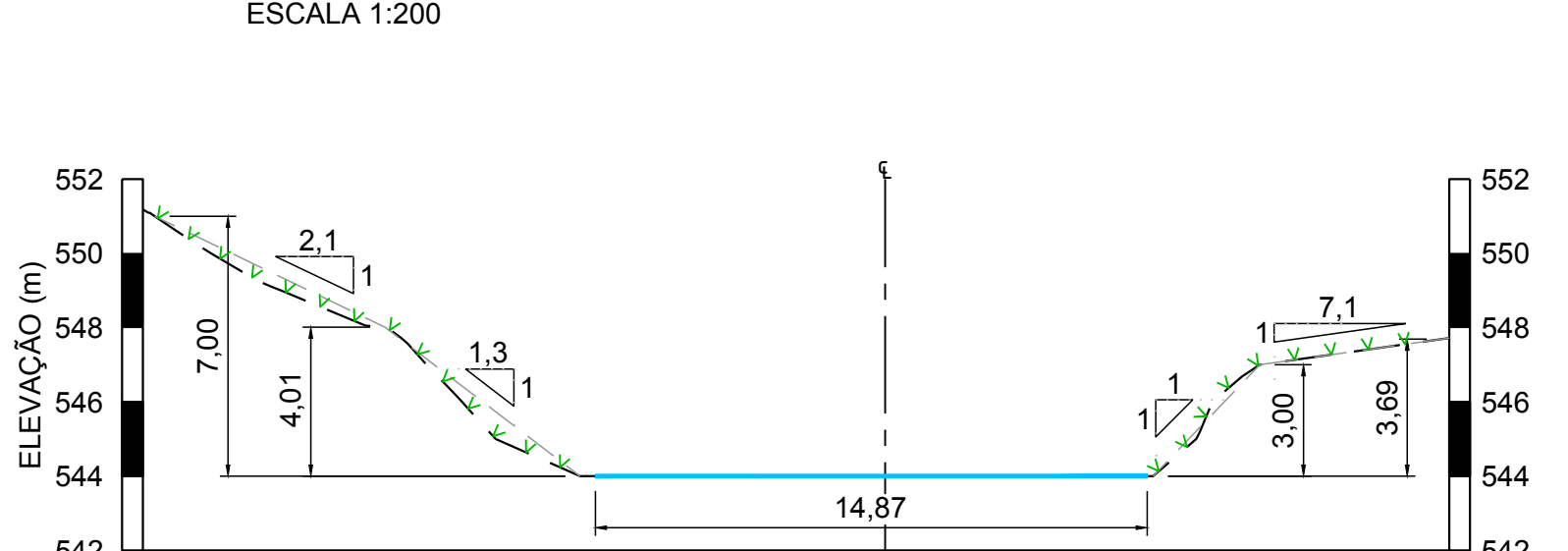
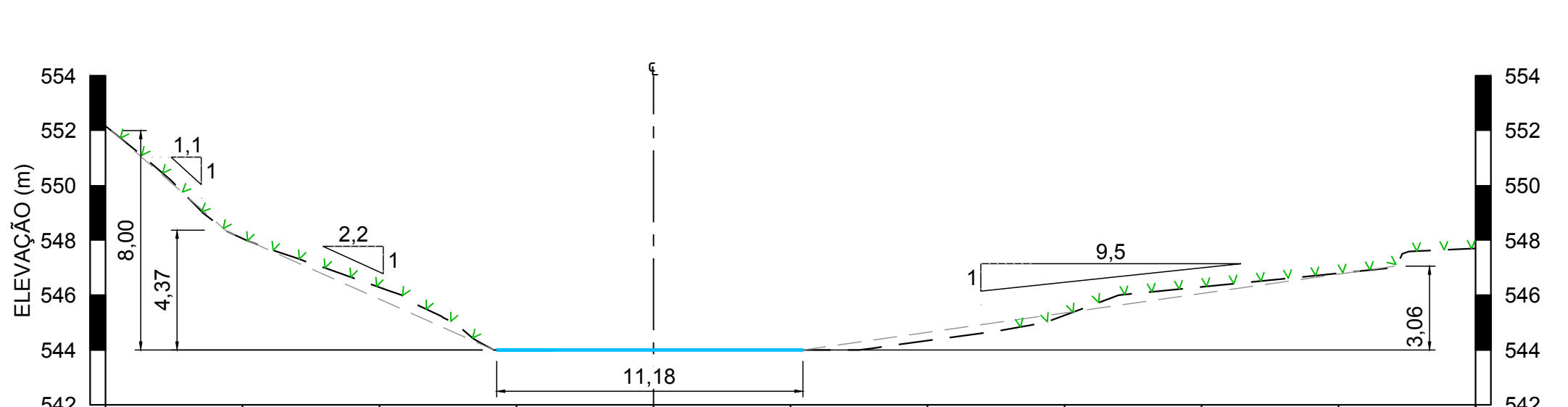
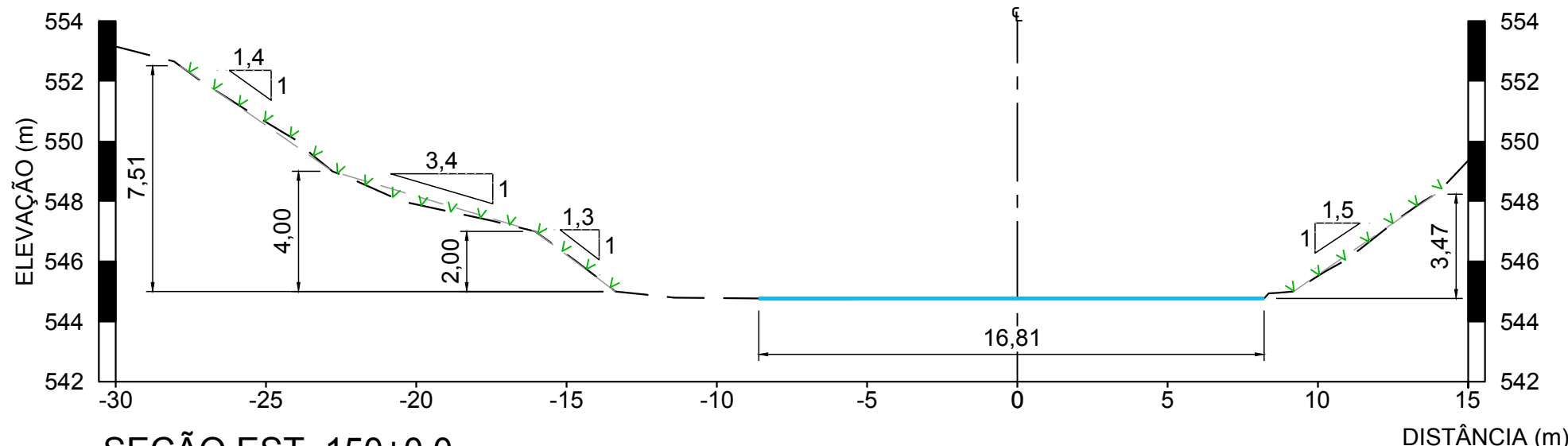
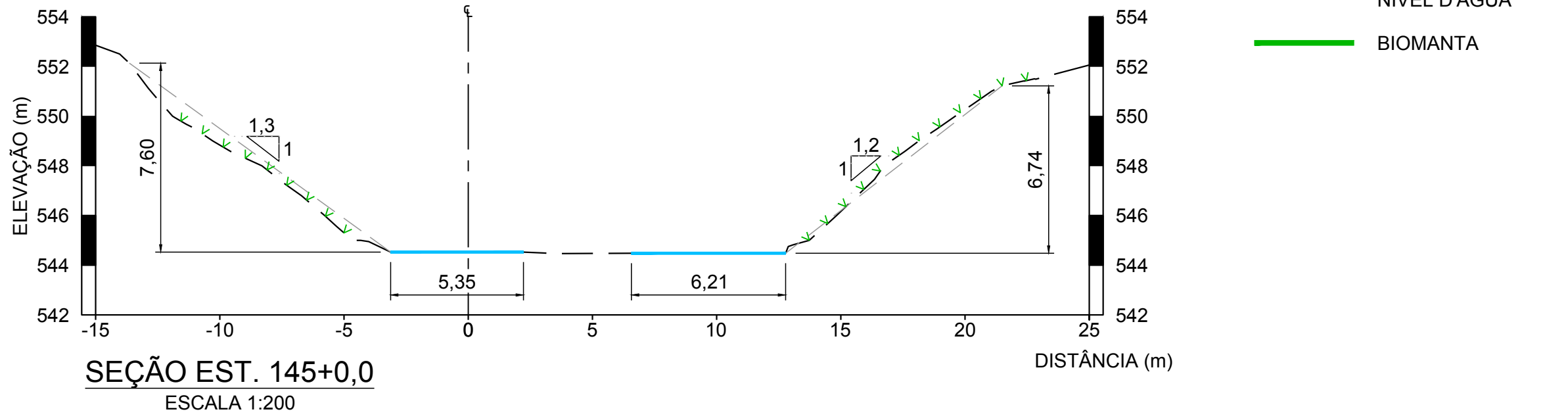
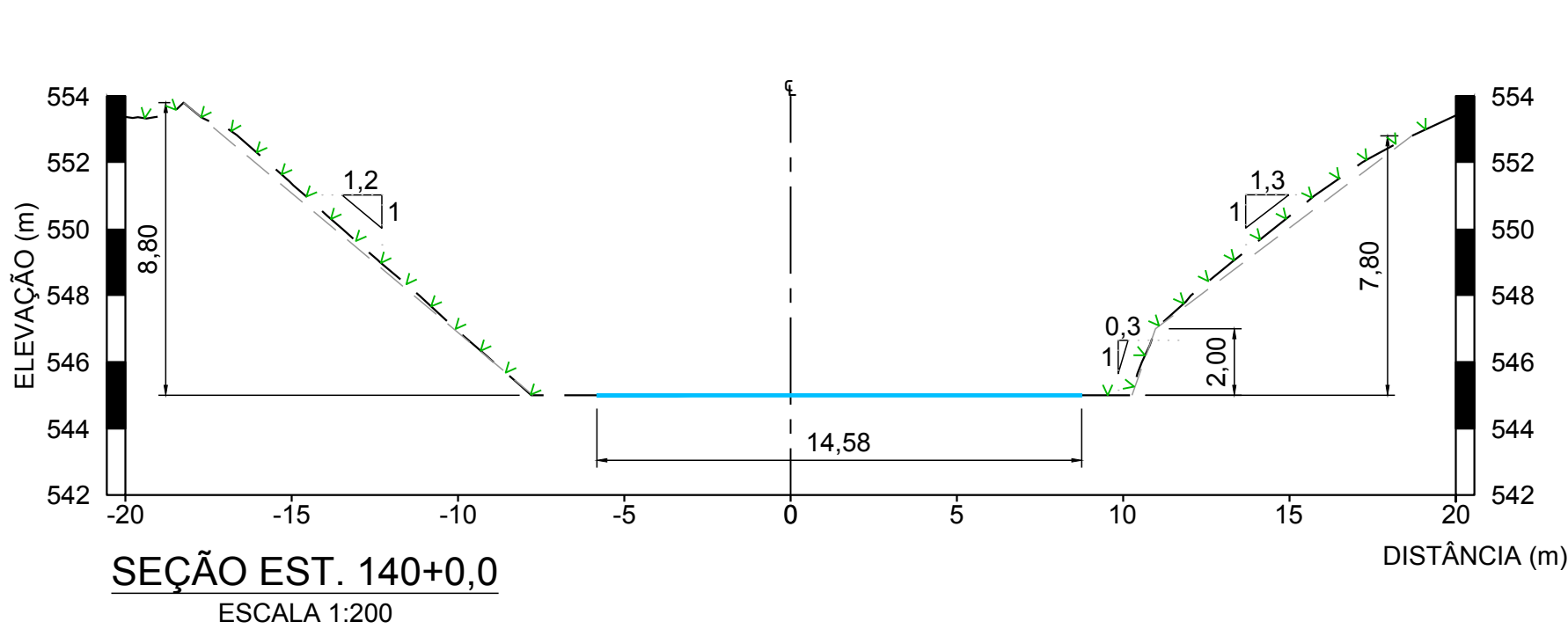
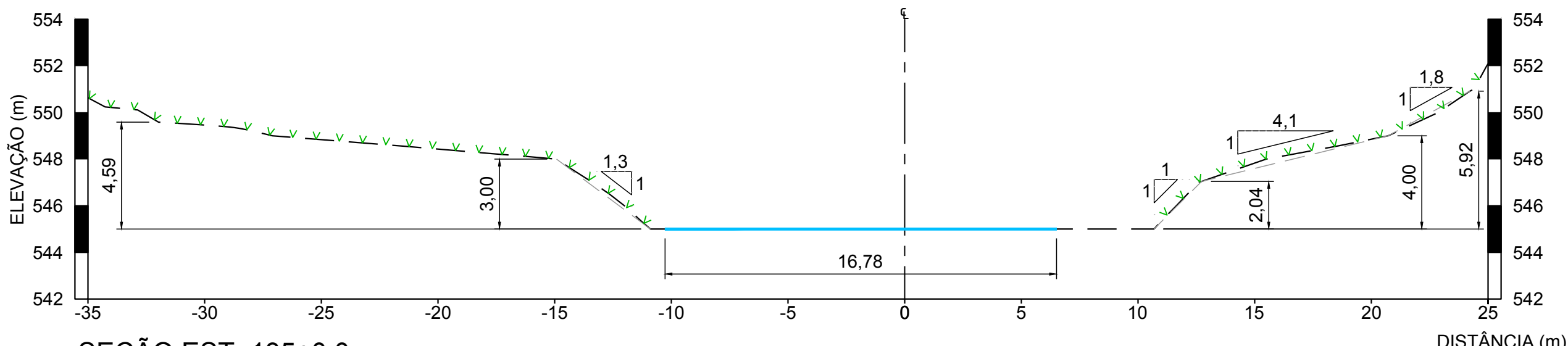
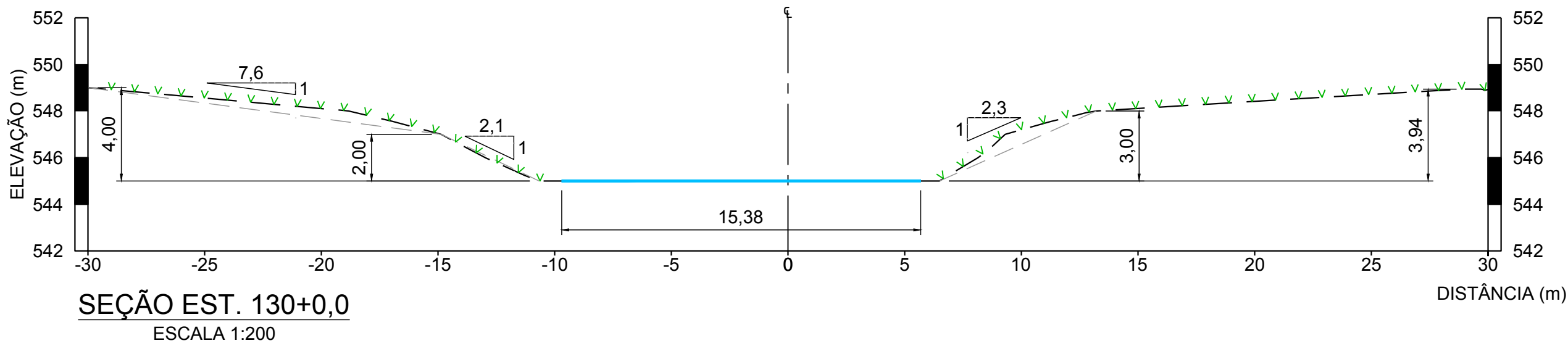
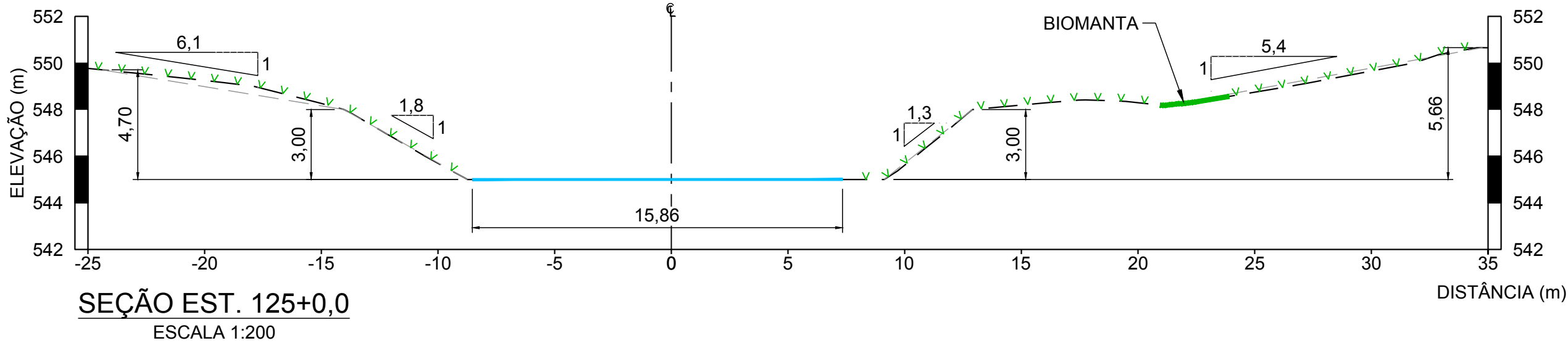
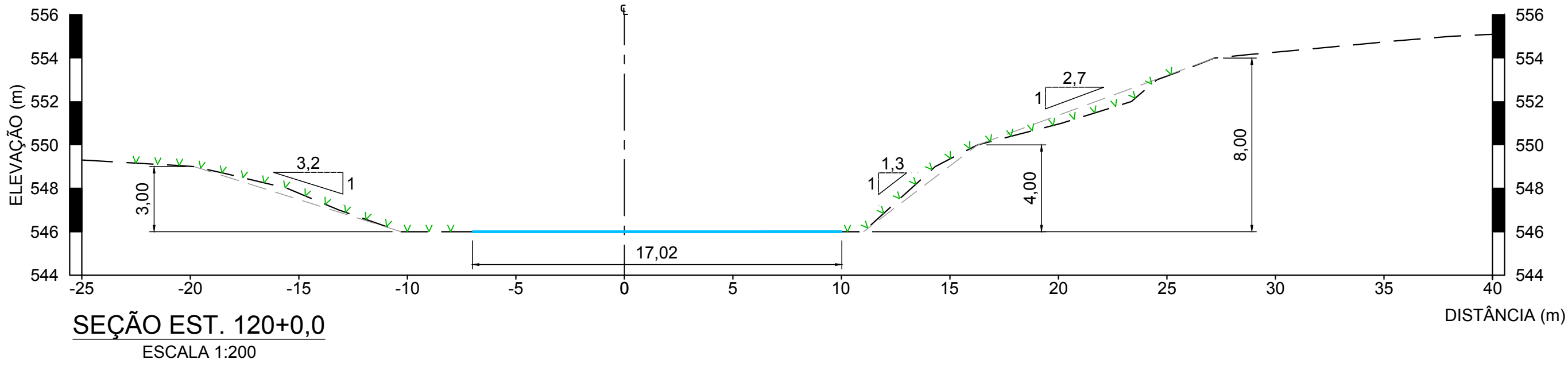
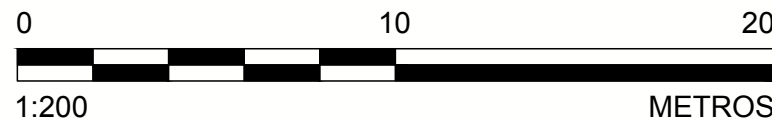


ESTE DESENHO É DE PROPRIEDADE DA FUNDAÇÃO RENOVA. É NÃO PODERÁ SER COPIADO, REPRODUZIDO, ALTERADO, DISTRIBUÍDO, VENDIDO, ALUGADO, EMPRÉSTADO, Cedido, ou qualquer outra forma de utilização sem a autorização da Fundação Renova.



- LEGENDA:
- TERRENO NATURAL
 - REVEGETAÇÃO
 - NÍVEL D'ÁGUA
 - BIOMANTA



NOTAS	
1. DIMENSÕES E ELEVÇÕES EM METRO, EXCETO ONDE INDICADA; 2. A(S) ESCALA(S) INDICADA(S) NESTE DESENHO REFERE(M)-SE AO FORMATO "A1"; 3. PARA LOCALIZAÇÃO DAS SEÇÕES, VER DESENHOS DE PLANTA DO "AS BUILT" DA ÁREA NÃO PRIORITÁRIA 22.	
DESENHOS DE REFERÊNCIA	
1. LEVANTAMENTO PLANIALTIMÉTRICO CADASTRAL REALIZADO PELA H3M SOLUÇÕES AMBIENTAIS E GIS EM 24/10/2017 - 241-MR-2017-0241-Rev02 - ARQUIVO EM dwg 2. ÁREA NÃO PRIORITÁRIA 22 - "AS BUILT" - PLANTAS: G006900-C-101216 À G006900-C-101219.	
FUNDADOR RENOVA	
TÍTULO FUNDAÇÃO RENOVA - GERAL	
MARIANA	
PROJETO DE RECUPERAÇÃO AMBIENTAL DE RIOS PRINCIPAIS	
ÁREA NÃO PRIORITÁRIA 22 - "AS BUILT"	
SEÇÕES TRANSVERSAIS - FOLHA 5/5	
ESCALA 1:200	
No. FUNDAÇÃO RENOVA G006900-C-101224	
REVISÃO 0	

0	P/ APROVAÇÃO - EMISSÃO INICIAL	B	27/12/17	AC	MD	AH	AH
Nº	DESCRIÇÃO	T.E.	DATA	DES.	VERIF.	APROV.	LIBER.